



**Rechercher les données utiles à mon « projet »**

De quelles données ai-je besoin ?

Où puis-je les trouver ?

Focus sur les données en open data

Découverte du portail [data.gouv.fr](https://data.gouv.fr)

Ajuster au mieux le personnel d'accueil de tous nos centres d'accueil  
en fonction des pics d'affluence du public

- ?
- ?
- ?

Ajuster au mieux le personnel d'accueil de tous nos centres d'accueil  
en fonction des pics d'affluence du public

- Type de public
- Horaires actuels d'ouverture
- Planning actuel de votre personnel
- Prévisions météo
- Agenda scolaire et jours fériés
- Horaires de transports en commun (arrivée d'un train ...)
- ..

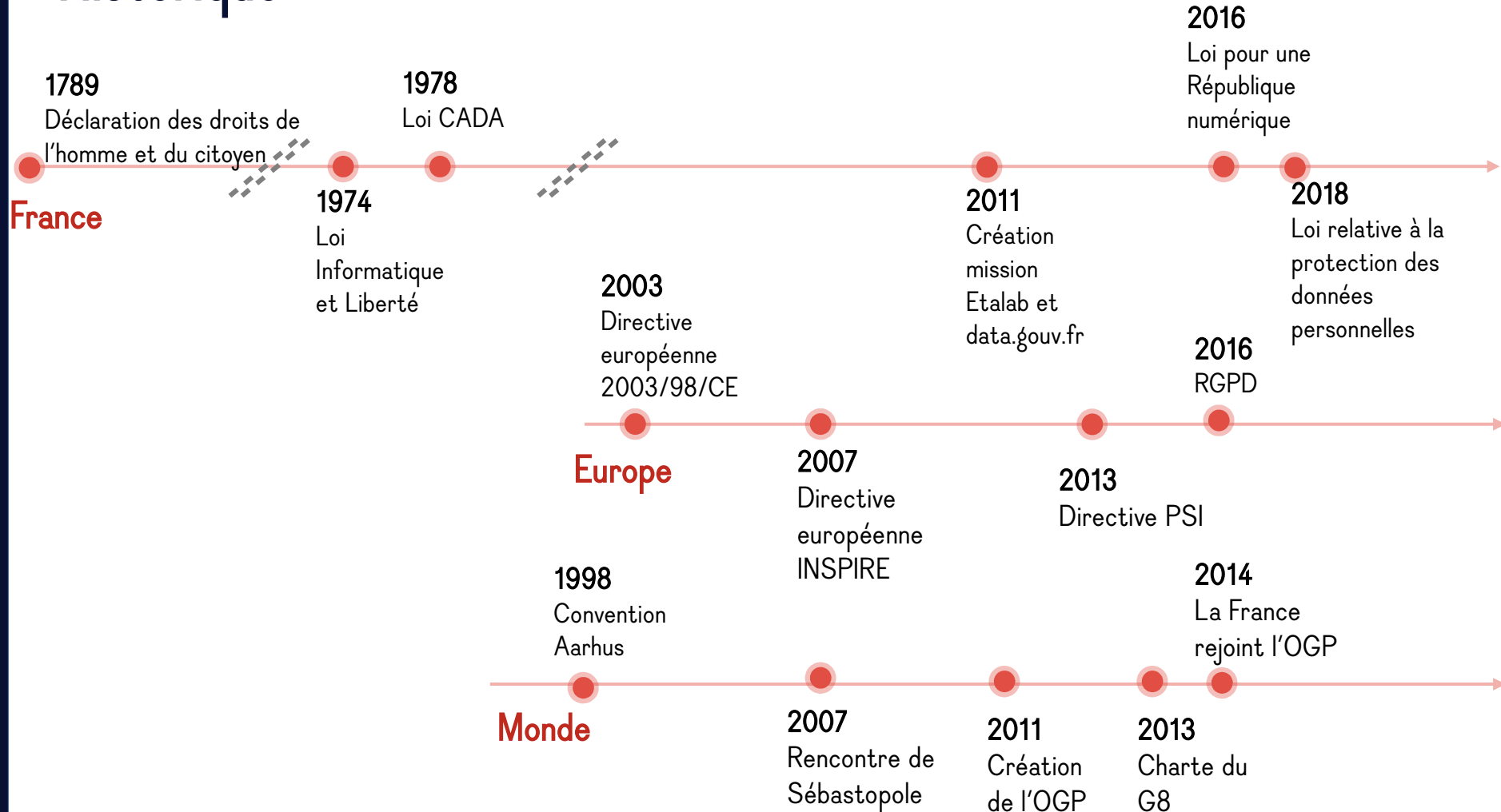


## Exemple d'une Wanted Data List remplie :

<b>Titre du projet</b> : "Réduire la consommation énergétique de mon lycée"
<b>Participants</b> : ....., .....

<b>Données idéales</b>
Concentration de pollution dans la classe
Types polluant/pollutions : CO, benzène, parfums, désodorisants, bougies, cheminées, produits d'entretiens, ventilation, etc.
Habitants : fumeurs, âge, présence
Chauffage (type, consommation, bois ?)
Volume des pièces
Date de construction
Date des normes

# Historique



## Définition

« L'ouverture et le partage des données publiques, aussi appelés open data, consistent à mettre à disposition de tous les citoyens, sur Internet, toutes les données publiques brutes qui ont vocation à être librement accessibles et gratuitement réutilisables. » - [Etalab, 2013]



# Données

Accessible, exploitable, réutilisable

Données numériques présentant un intérêt économique, social, sanitaire ou environnemental

Exemples : données géographiques, données statistiques, des données économiques, des horaires...

Exceptions : données personnelles , propriété intellectuelle, intérêt national, sécurité publique ...

# Acteurs

Administrations de l'Etat

Collectivités de plus de 3500 habitants et plus de 50 agents

Services publics administratifs et services publics industriels et commercial

Autres acteurs exerçant une mission de service public (DSP)

# Mise à disposition

Plateforme web, application mobile , API ...

Gratuité

Licences de réutilisation

Licence Ouverte



Licence Open Data Base

ODbL

Licence Creative Commons



## Bénéfices attendus

Source d'information et meilleure connaissance

Transparence et modernisation de l'action publique

Développement économique à travers des services innovants

Participation citoyenne

En France

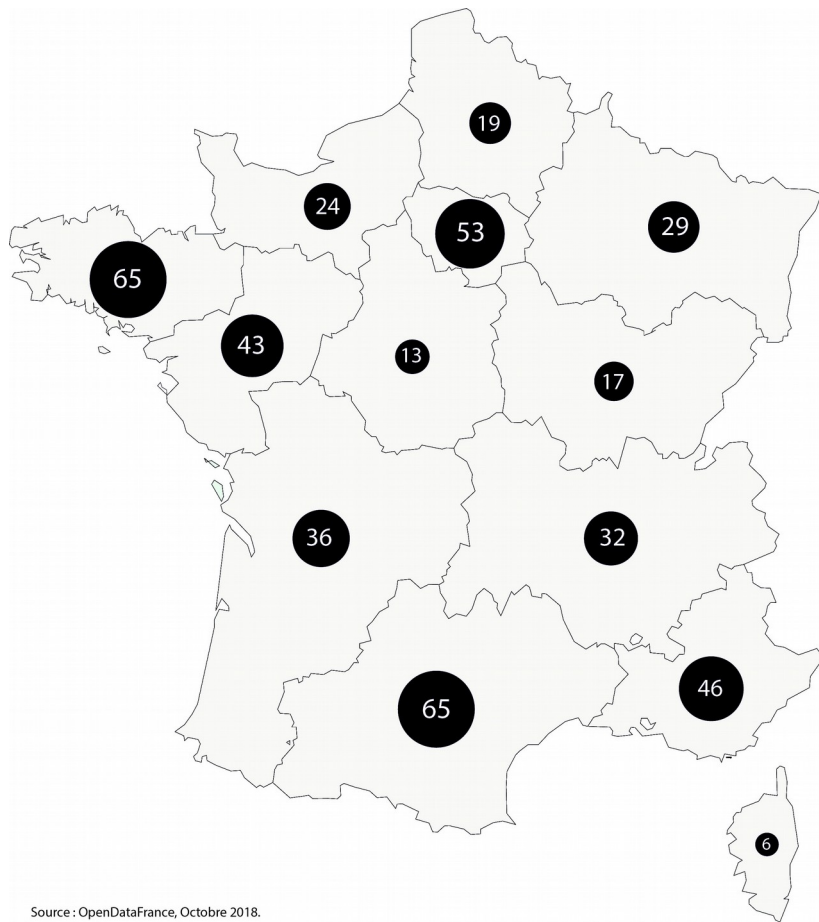


**OBSERVATOIRE**  
opendata des territoires

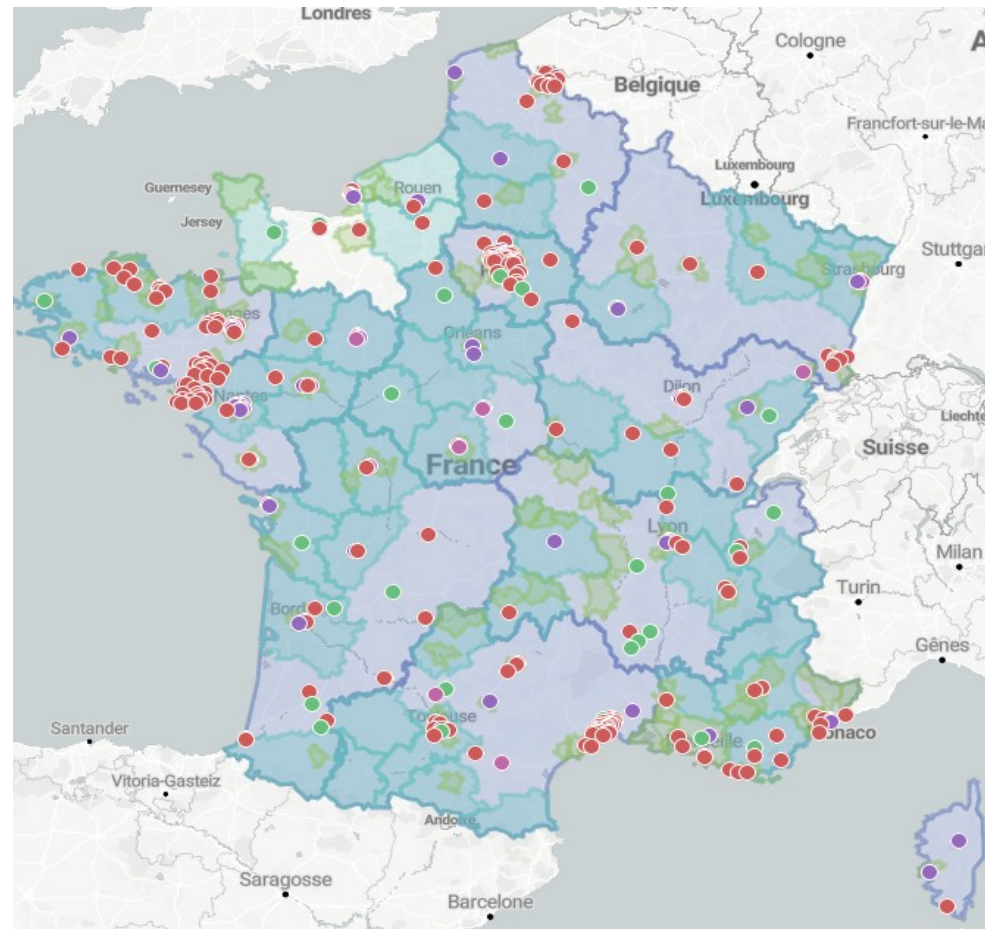


<http://www.observatoire-opendata.fr/>

# Les acteurs : répartition géographique



Source : OpenDataFrance, Octobre 2018.



# Plateformes territoriales opendata

# 144 plateformes

The screenshot displays a grid of 144 entries, each representing a territorial open data platform. Each entry is structured as follows:

- Platform Name:** e.g., Opendata Ain, Opendata Auvergne Rhô...
- TYPE:** e.g., Géoportail, Portal, Site web
- URL:** e.g., <http://departement-ain.opendata.fr>
- TECHNO:** e.g., ArcGIS, OpenDataSoft, GeoNetwork
- THEME:** e.g., Généraliste, Environnement, Mobilités
- COUVERTURE:** e.g., Départementale, Régionale, Métropolitaine

Other visible platforms include: Opendata 56 Morbihan, Data Bretagne, Star Data Explore\*, Opendata 29 Finistère, Data Tourisme Bretagne\*, Dat'Armor, Data Rennes Métropole, Data Saint Malo Agglomér..., Géo Bretagne, Géo Lorient Agglomération, Géo Rennes Métropole, Géo Pays de Brest, Data Ori..., Lig'Air Open Data\*, Opendata Loiret, Data Eurelien, Opendata 37 Indre et Loire, Data Centre Val de Loire, GéoCentre\*, Géo Loiret, Data Corsica, Opendata CA Ajaccien, Qualitair Corse Open Data\*, InfoGéo Corse, Data Mulhouse Alsace, and Opendata...

Open Data

<https://airtable.com/shrmZO5If14O1PVN/tblwkJJPsvaveH5IX?blocks=hide>

33 jeux de données

27 réutilisations

2 membres

23 abonnés

Dashboard

**Commune de Brocas : Démarche open data**  
 Soucieuse d'efficacité de l'action publique, la commune de Brocas (800 habitants) a choisi l'open data comme support de transparence et d'efficience dans la viepublique et...

3 1 5 2013-2020 Brocas Commune française

**Commune de Brocas : Vie municipale**  
 Éléments concernant la vie municipale (2008-2020) pour la commune de Brocas

9 1 1 2008-2020 Brocas Commune française

**Commune de Brocas : Climatologie**  
 Éléments concernant la climatologie pour la commune de Brocas

1 1 0 2016 Brocas

**Commune de Brocas : Etat civil**  
 Éléments concernant l'Etat Civil pour la commune de Brocas

3 1 1 2008-2015 Brocas Commune française

**Commune de Brocas : Impôts**  
 Éléments concernant les impôts pour la commune de Brocas

4 1 1 2000-2015 Brocas Commune française

**Commune de Brocas : Biodiversité**  
 Éléments concernant la biodiversité de la commune de Brocas

2 0 1 2013-2015 Brocas Commune française

**Commune de Brocas : Gîtes communaux**  
 Éléments concernant les gîtes de la communes de Brocas

1 0 1 2013-2015 Brocas Commune française

**Commune de Brocas : Etablissements**  
 Éléments concernant les ERP et IOP appartenant à la commune de Brocas

2 0 1 2013-2015 Brocas Commune française

**Commune de Brocas : Cartographie**  
 Éléments concernant la cartographie de la commune de Brocas

10 0 1 2013-2015 Brocas Commune française


**Commune de Brocas : Gestion forestière**  
 Éléments concernant la gestion forestière de la commune de Brocas

9 3 1 2009-2014 Brocas Commune française



800 habitants

OPÉRATION LIBRE | Écrivez  
 Cartographiez  
 Partagez  
 Diffusez





# 1 400 000 habitants



ES  
IBLES

Date de publication

OK

## CATALOGUE DE DONNÉES

Catégories :

### Pluviométrie 2018 de la Métropole de Lyon

Mesure et enregistrement de la pluie par un réseau de 31 pluviomètres installé...

Fournisseur : *Métropole de Lyon / Direction de l'eau (DE)*

Licence : [Licence Ouverte](#)

👁 Consultée 898 fois

Catégories :

### Actions d'insertion de la Métropole de Lyon

Les actions d'insertion, selon qu'elles relèvent ou non de ...

Fournisseur : *Métropole de Lyon / Délégation au Développement Economique Emploi et...*

Licence : [Licence Ouverte](#)

👁 Consultée 304 fois

Catégories :

### Commissions locales d'Insertion de la Métropole de Lyon (CLI)

Les Commissions Locales d'Insertion (CLI) sont chargées chacune sur son territoire d'é...

Fournisseur : *Métropole de Lyon / Délégation au Développement Economique Emploi et...*

Licence : [Licence Ouverte](#)

👁 Consultée 247 fois

Catégories :

### Gares ferroviaires (Point d'intérêt)

Localisation par un po Métropole de Lyon.

Fournisseur : *Métropole de Lyon / Délégation au Développement Economique Emploi et...*

Licence : [Licence Ouverte](#)

👁 Consultée 349 fois



**GRANDLYON**  
MÉTROPOLE INTELLIGENTE



## data.gouv.fr - documentation

### Faire une recherche sur data.gouv.fr

<https://doc.data.gouv.fr/jeux-de-donnees/faire-une-recherche/>

## data.gouv.fr - documentation

### Télécharger une ressource

<https://doc.data.gouv.fr/jeux-de-donnees/telecharger-une-ressource/>



Recherche

Agriculture et Alimentation

Culture, Communications

Comptes, Économie et Emploi

Éducation, Recherche, Formation

International, Europe

Environnement, Énergie, Logement

Santé et Social

Société, Droit, Institutions

Territoires, Transports, Tourisme

Partagez, améliorez et réutilisez  
les données publiques



CONTRIBUEZ !

<https://doc.data.gouv.fr/jeux-de-donnees/telecharger-une-ressource/>



38547 jeux de données 1949 réutilisations 2335 organisations

Trier par **PERTINENCE** [dropdown] [download icon]

**Service-public.fr - Annuaire de l'administration - Base de données locales**  
La Base de données locales référence plus de 60 000 guichets publics locaux (mairies, organismes sociaux, services de l'état, etc.). Elle fournit leurs coordonnées  
📅 2012-2020 ⌚ Quotidienne 📍 France 🌐 Commune française ♻️ 15 ★ 46

**FINESS Extraction du Fichier des établissements**  
Liste des établissements du domaine sanitaire et social. Informations sur la Géolocalisation : Le système d'information source contenant les coordonnées  
📅 2015-2018 ⌚ Bimestrielle 📍 France 🌐 Commune française ♻️ 14 ★ 65

Organisations [dropdown]	
Ressorcerie datalocale	3176
Région Île-de-France	1160
Direction Départementale des Territoires du Cher	1026
Direction Départementale des Territoires et de la Mer de la Somme	975

38504 jeux de données 1960 réutilisations 2340 organisations

Trier par **PERTINENCE**

**Service-public.fr - Annuaire de l'administration - Base de données locales**  
La Base de données locales référence plus de 60 000 guichets publics locaux (mairies, organismes sociaux, services de l'état, etc.). Elle fournit des adresses, des horaires d'ouverture, coordonnées de contact, etc.  
2012-2020 Quotidienne France Commune française 15 ★ 46

**FINESS Extraction du Fichier des établissements**  
Liste des établissements du domaine sanitaire et social. Informations sur la Géolocalisation : Le système d'information source contenant les coordonnées géographiques permettant de géolocaliser les établissements répertoriés dans FINESS  
2015-2018 Bimestrielle France Commune française 15 ★ 65

**Base officielle des codes postaux**  
Fichier de correspondance entre les codes communes (INSEE) et les codes postaux au format csv. Ce fichier comprend : Le code commune INSEE Le nom de la commune Le code postal Le libellé d'acheminement La ligne 5 de l'adresse (précision)  
Semestrielle France Autre 24 ★ 118

**Indicateur Avancé Sanitaire IAS® - SYNDROME GRIPPAL**  
L'objectif de l'Indicateur Avancé Sanitaire (IAS®) "Syndrome Grippal" est de contribuer à la surveillance des syndromes grippaux en France en apportant des informations complémentaires à celles du réseau Sentinelles. Cet indicateur a été développé par le Centre National de Surveillance des Maladies Infectieuses et Parasitaires.  
2009-2016 Quotidienne France Pays 7 ★ 59

Organisations ↑

Badges ↑

Mots-clés ↑

Licences ↑

Couverture temporelle ↑

Couverture spatiale ↑

Granularité territoriale ↑

**Formats ↓**

json	24822
shp	20364
csv	15196
zip	14390
document	5485



## FINESS Extraction du Fichier des établissements

Liste des établissements du domaine sanitaire et social. Informations sur la Géo-localisation : Le système d'information géographique permettant de géo-localiser les établissements répertoriés dans FINESS

📅 2015-2018 🕒 Bimestrielle 📍 France 🌐 Commune française ♻️ 15 ⭐ 65



## Base officielle des codes postaux

Fichier de correspondance entre les codes communes (INSEE) et les codes postaux au format csv. Ce fichier comprend : Le code commune INSEE Le nom de la commune Le code postal Le libellé d'acheminement La ligne 5 de l'adresse (précision

🕒 Semestrielle 📍 France 🌐 Autre ♻️ 24 ⭐ 118



## Indicateur Avancé Sanitaire IAS® - SYNDROME GRIPPAL

L'objectif de l'Indicateur Avancé Sanitaire (IAS®) "Syndrome Gripal" est de contribuer à la surveillance des syndromes grippaux en France en apportant des informations complémentaires à celles du réseau Sentinelles. Cet indicateur a été

📅 2009-2016 🕒 Quotidienne 📍 France 🌐 Pays ♻️ 7 ⭐ 59



## Découpage administratif communal français issu d'OpenStreetMap

Exports du découpage administratif français au niveau communal (contours des communes) issu d'OpenStreetMap produit dans sa grande majorité à partir du cadastre. Ces données sont issues du crowdsourcing effectué par les contributeurs au

🕒 Annuelle 📍 France 🌐 Commune française ♻️ 26 ⭐ 45

📁 Organisations	^
🏆 Badges	^
🔑 Mots-clés	^
© Licences	^
📅 Couverture temporelle	^
📍 Couverture spatiale	^
🌐 Granularité territoriale	^
📄 Formats	∨
csv	✕
json	9828
shp	5372
zip	1618
geojson	1123
Plus de résultats...	

## Ressources

[Voir aussi : ressources communautaires](#)

Fichier principal

### Extraction Finess des Etablissements au 02/09/2019

Extraction Finess des Etablissements au 02/09/2019

 csv (31.6Mo)  499 Disponible

PRÉVISUALISER

TÉLÉCHARGER



# Comment télécharger/enregistrer ?

Text Import - [35288-STMALO-Frequentation\_Office\_du\_Tourisme.csv]

**Import**

Character set: Western Europe (ISO-8859-14)

Language: Default - French (France)

From row: 1

**Separator Options**

Fixed width  Separated by

Tab  Comma  Semicolon  Space  Other

Merge delimiters String delimiter: "

**Other Options**

Format quoted field as text  Detect special numbers

**Fields**

Column type:

	Standard	Standard	Standard	Standard	Standard	Standard
1	Année	janvier	février	mars	avril	mai
2	1998	5 262	11 862	11 594	27 638	37 204
3	1999	5 473	10 403	12 497	31 052	40 766
4	2000	8 896	17 226	20 795	49 322	41 898
5	2001	8 492	15 273	13 814	42 976	37 311
6	2002	7 928	14 274	20 891	35 053	36 996
7	2003	7 047	13 422	17 554	34 605	36 498
8	2004	6 261	12 498	17 994	35 701	37 877

Help OK Cancel